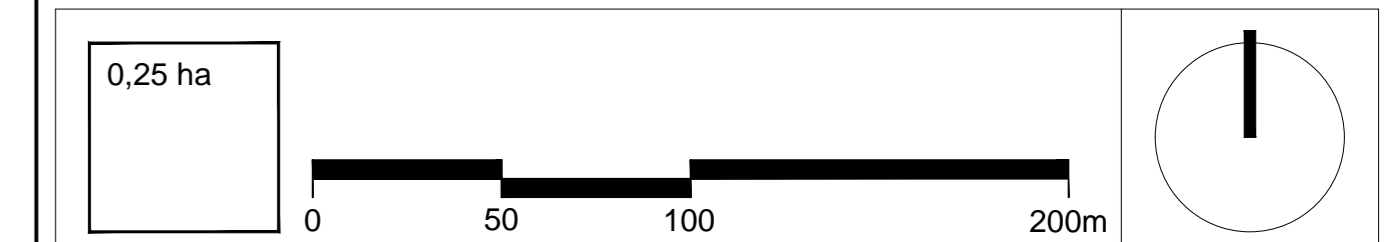


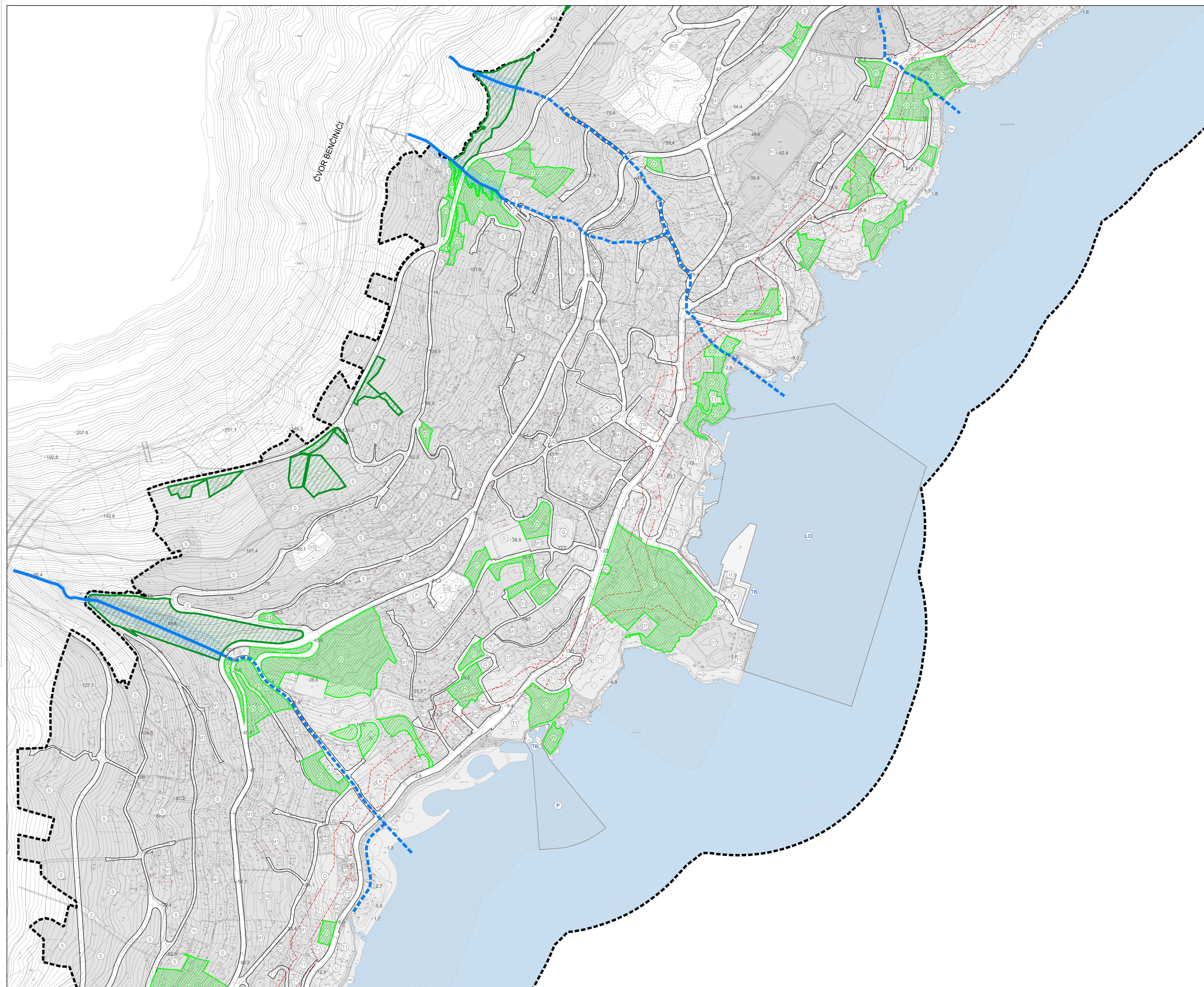
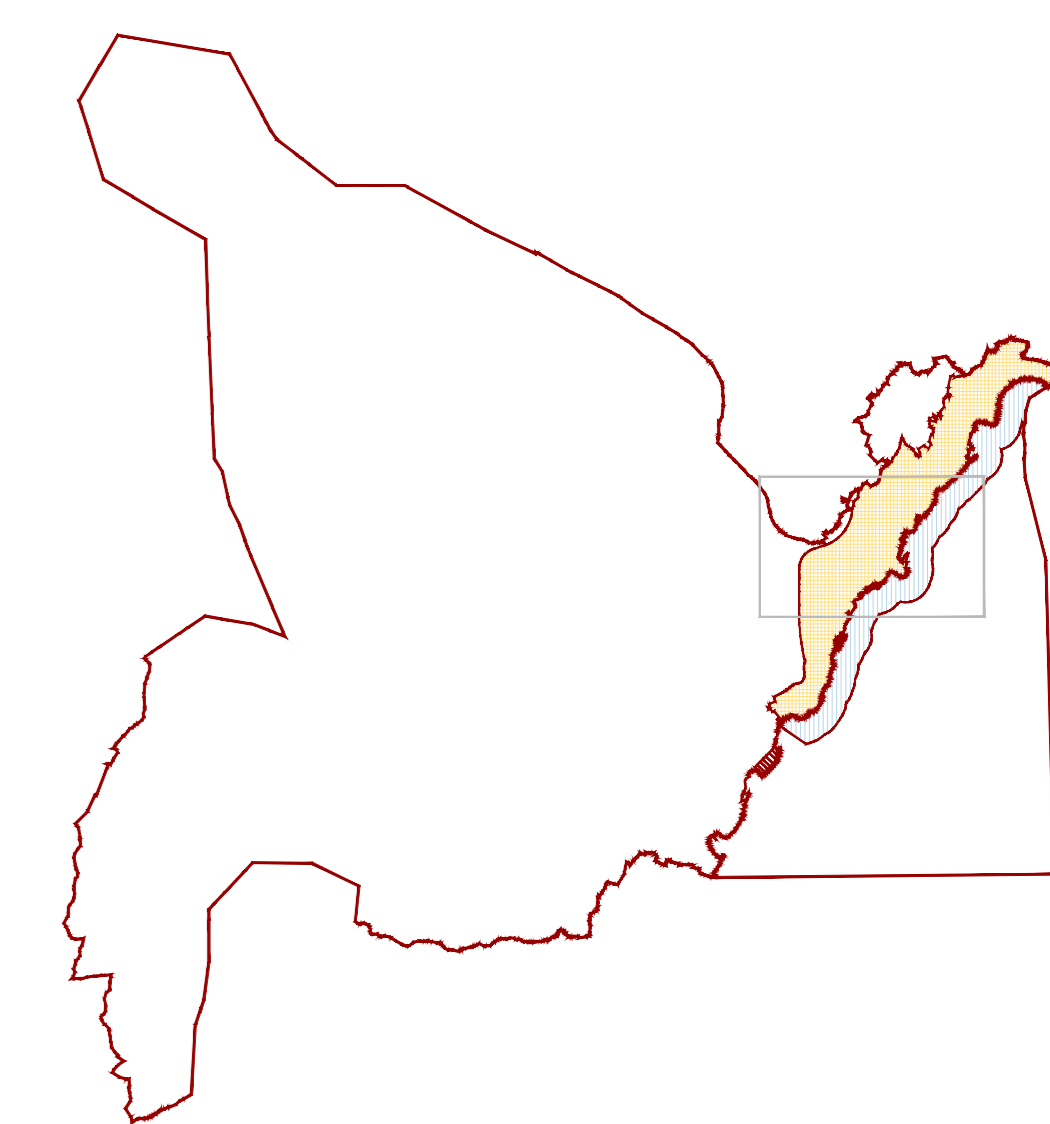
OPATIJA

IZMJENE I DOPUNE URBANISTIČKOG PLANA UREĐENJA NASELJA

UVJETI KORIŠTENJA, UREĐENJA I ZAŠTITE POVRŠINA
Područja primjene planskih mjera zaštite i posebnih ograničenja u korištenju **3.2 B**



VEZA LISTOVA



PODRUČJA POSEBNIH OGRANIČENJA U KORIŠTENJU

- OSOBITO VRJEDAN PREDJEL - PRIRODNI KRAJOBRAZ
- OSOBITO VRJEDAN PREDJEL - KULTIVIRAN KRAJOBRAZ
- TOČKE I POTEZI KOMPOZICIJSKIH, PANORAMSKIH I VIZURNIH VRJEDNOSTI
- ZONA OGRANIČENJA UZ BUJIČNE VODOTOKE - OTVORENE I ZATVORENE

Županija:	PRIMORSKO-GORANSKA ŽUPANIJA
Grad:	OPATIJA
Naziv prostornog plana:	IZMJENE I DOPUNE URBANISTIČKOG PLANA UREĐENJA NASELJA OPATIJA
Broj radnog naloga:	10073 Dokumentacijski broj: 1348
Naziv kartografskog prikaza:	UVJETI KORIŠTENJA, UREĐENJA I ZAŠTITE POVRŠINA Područja primjene planskih mjera zaštite i posebnih ograničenja u korištenju
Broj kartografskog prikaza:	3.2 B Mjerilo kartografskog prikaza: 1:2000
Odluka o uradi plana (službeno glasilo):	Odluka Gradskog vijeća o donošenju plana (službeno glasilo):
Službene novine PGŽ br. 51/09.	Službene novine PGŽ br. 56/12.
Javna rasprava (datum objave):	Javni uvid odždan:
12.03.2012. Naš list	od 21.03.2012.
Službene novine Primorsko-goranske županije 8/12	do 04.04.2012.
Ponovljena javna rasprava (datum objave):	Javni uvid odždan:
Pečat tijela odgovornog za provođenje javne rasprave:	Odgovorna osoba za provođenje javne rasprave:
	Zdenko Tupanjak, dipl.ing.grad.
	ime, prezime i potpis
Suglasnost na plan prema čl. 58. Zakona o prostornom uređenju i gradnji (NN 76/07, 38/09, 55/11, 90/11, 50/12);	
Suglasnost Župana od 18.12.2012. Naša 350-02/12-03/10, Ur. br. 2170/1-03-01/11-12-2	
Suglasnost Ministarstva Graditeljstva i prostornog uređenja, Uprava za prostorno uređenje, Sektor za sustav prostornog uređenja od 18.11.2012. Naša 350-02/12-13/21, Ur. br. 531-05-1-1-12-03	
Pravna osobljenika koje je izradio plan:	URBANISTIČKI INSTITUT HRVATSKE d.o.o.
Prilaz Petricića, 10000 Zagreb, tel. 014804300, fax. 014812708	
Pečat pravne osobljenika koje je izradio plan:	Odgovorna osoba:
	mr.sc. Ninoslav Dupser, dipl.ing.arh.
	ime, prezime i potpis
Odgovorni voditelj nacrtu prijedloga plana:	
Terezija Mrković Berković, dipl.ing.arh.	
Situčni šim u izradi plana:	Dani: Sekulić, dipl.ing.arh. Dean Vučić, ing.geod.
Terezija Mrković Berković, dipl.ing.arh. Lučana Iveković, dipl.ing.arh. Marijan Prus, dipl.inz.	
Corana Ljubčić, dipl.ing.arh. Anja Senjanović, dipl.ing.arh. Juna Dupser, dipl.ing.arh.	
	Lovorka Sviben, dipl.ing.arh. Katarina Labar, dipl.ing.ur.knj.
Pečat Gradskog vijeća:	Predsjednik Gradskog vijeća:
	O'Brien Ščurlić, dipl.ing.ec.
	ime, prezime i potpis
Izvođenost ovog prostornog plana s izvornikom:	Pečat nadležnog tijela:
ovjerenje:	
	ime, prezime i potpis