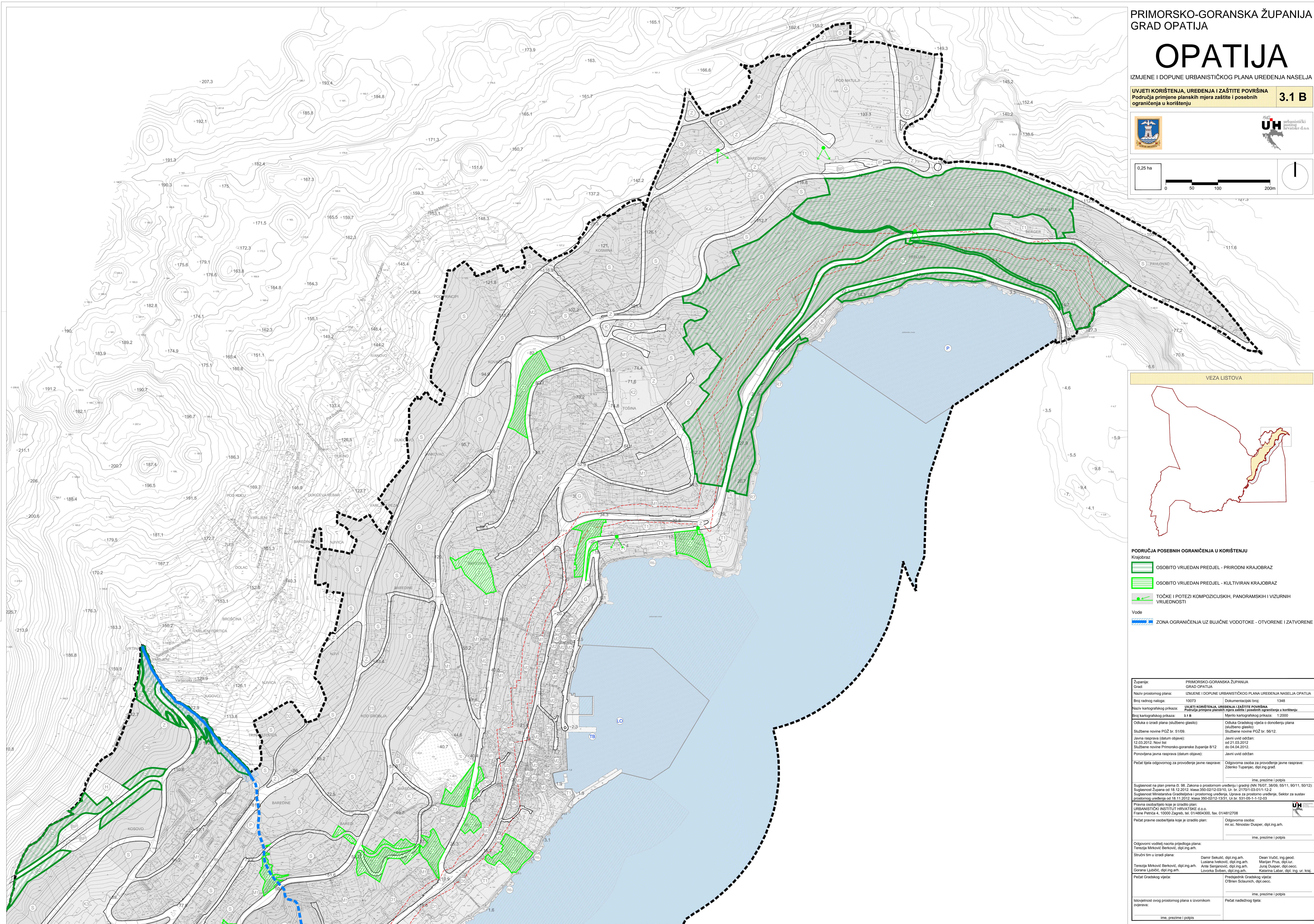
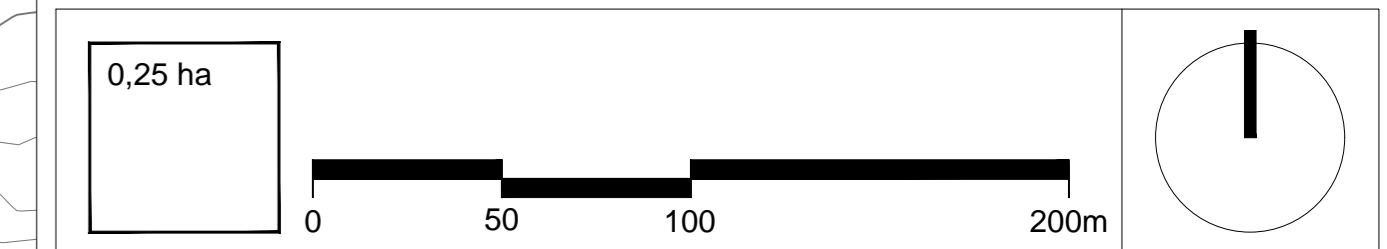


OPATIJA

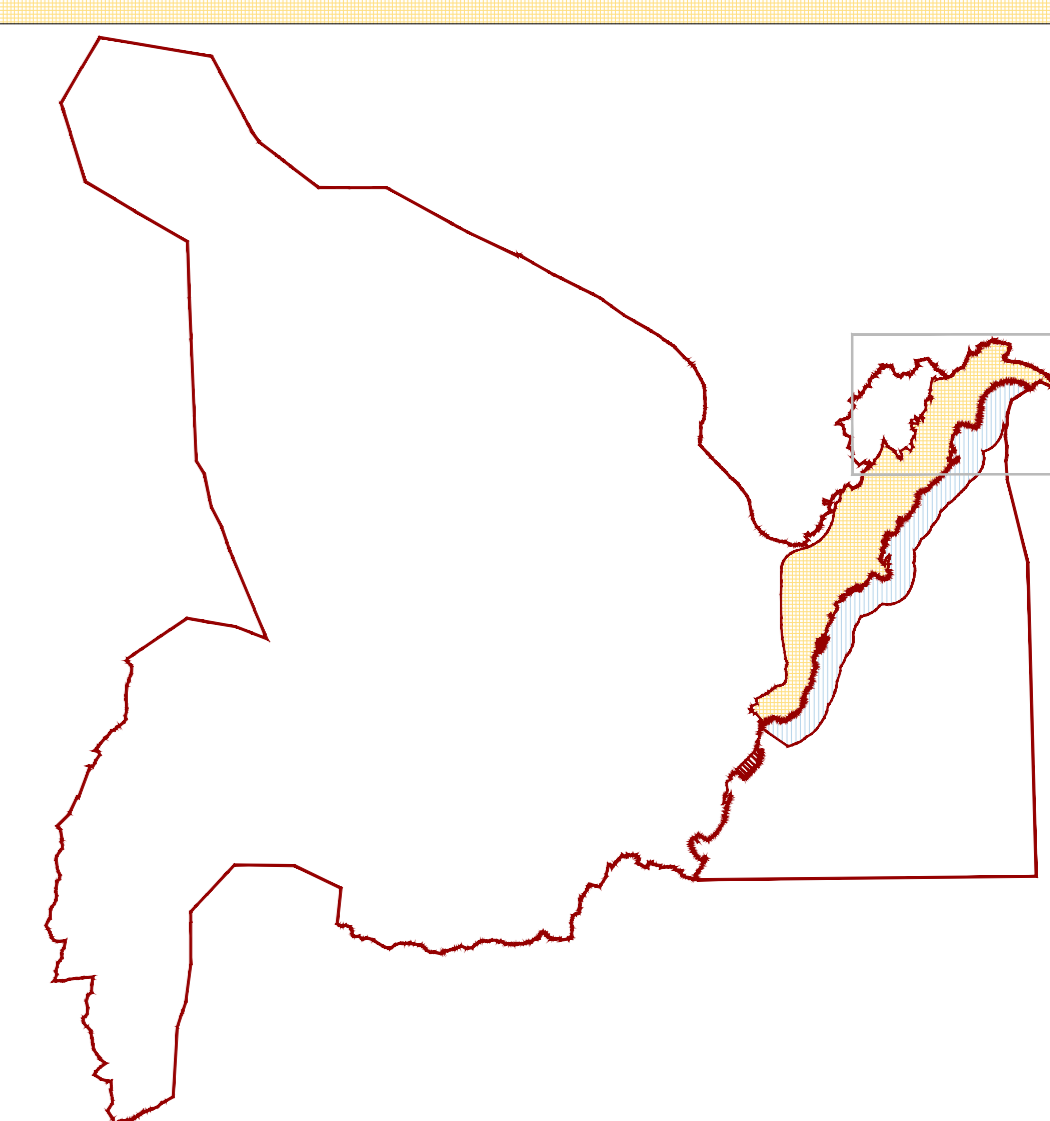
IZMJENE I DOPUNE URBANISTIČKOG PLANA UREĐENJA NASELJA

UVJETI KORIŠTENJA, UREĐENJA I ZAŠTITE POVRŠINA
Područja primjene planskih mjera zaštite i posebnih
ograničenja u korištenju

3.1 B



VEZA LISTOVA



PODRUČJA POSEBNIH OGRANIČENJA U KORIŠTENJU

- OSOBITO VRIJEDAN PREDJEL - PRIRODNI KRAJOBRAZ
- OSOBITO VRIJEDAN PREDJEL - KULTIVIRAN KRAJOBRAZ
- TOČKE I POTEZI KOMPOZICIJSKIH, PANORAMSKIH I VIZURNIH VRIJEDNOSTI
- ZONA OGRANIČENJA UZ BUJIČNE VODOTOKE - OTVORENE I ZATVORENE

Županija:	PRIMORSKO-GORANSKA ŽUPANIJA
Grad:	GRAD OPATIJA
Naziv prostornog plana:	IZMJENE I DOPUNE URBANISTIČKOG PLANA UREĐENJA NASELJA OPATIJA
Broj radnog naloga:	10073 Dokumentacijski broj: 1348
Naziv kartografskog prikaza:	UVJETI KORIŠTENJA, UREĐENJA I ZAŠTITE POVRŠINA Područja primjene planskih mjera zaštite i posebnih ograničenja u korištenju
Broj kartografskog prikaza:	3.1 B Mjerilo kartografskog prikaza: 1:2000
Odluka o izradi plana (službeno glasilo):	Odluka Gradskog vijeća o donošenju plana (službeno glasilo)
Službene novine PGZ br. 51/09:	Službene novine PGZ br. 56/12
Javna rasprava (datum objave):	Javni uvid održan: od 21.03.2012. do 04.04.2012.
12.03.2012. Nova lista:	Službene novine Primorsko-goranske županije 8/12
Službene novine Primorsko-goranske županije 8/12:	Javni uvid održan: od 04.04.2012.
Porovnjena javna rasprava (datum objave):	Javni uvid održan:
Pečat tijela odgovornog za provođenje javne rasprave:	Odgovorna osoba za provođenje javne rasprave: Zdenko Tupanjac, dipl.ing.grad.
	ime, prezime i potpis
Suglasnost na plan prema čl. 98. Zakona o prostornom uređenju i gradnji (ZKN 76/07, 38/09, 55/11, 90/11, 90/11, 50/12):	
Suglasnost Župana od 18.12.2012. Klasa: 350-02/12-03/10, Ur. br. 2170 I-03-01/1-12-2	
Suglasnost Ministarstva Gradnje i prostornog uređenja, Ureza za prostorno uređenje, Sektor za sustav prostornog uređenja od 18.11.2012. Klasa: 350-02/12-13/31, Ur. br. 531-05-1-1-12-03	
Pravna osobnost koja je izradila plan:	URBANISTIČKI INSTITUT HRVATSKE d.o.o.
Frane Petrića 4, 10000 Zagreb, tel. 014804300, fax 014812708	
Pečat pravne osobe/tijela koje je izradilo plan:	Odgovorna osoba: mr.sc. Terezijski Duseper, dipl.ing.arh.
	ime, prezime i potpis
Odgovorni voditelj/nastavni predstojatelj plana:	Terezijski Duseper, dipl.ing.arh.
	ime, prezime i potpis
Študentski tim u izradi plana:	Danir Sekulić, dipl.ing.arh. Dean Vučić, ing.geod. Lusara Ivković, dipl.ing.arh. Marjen Plus, dipl.uz. Anita Senjanović, dipl.ing.arh. Jura Duseper, dipl.ing.arh. Gorana Ljubčić, dipl.ing.arh. Lovorka Sviben, dipl.ing.arh. Katarina Labar, dipl.ing.ur.knj.
Pečat Gradskog vijeća:	Projednik Gradskog vijeća: O'Brien Scharnch, dipl.oec.
	ime, prezime i potpis
Istovjetnost ovog prostornog plana s izvornikom odjeren:	Pečat nadležnog tijela:
	ime, prezime i potpis