

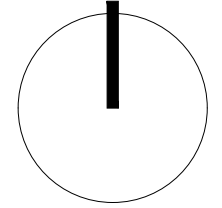
# OPATIJA

IZMJENE I DOPUNE URBANISTIČKOG PLANA UREĐENJA NASELJA

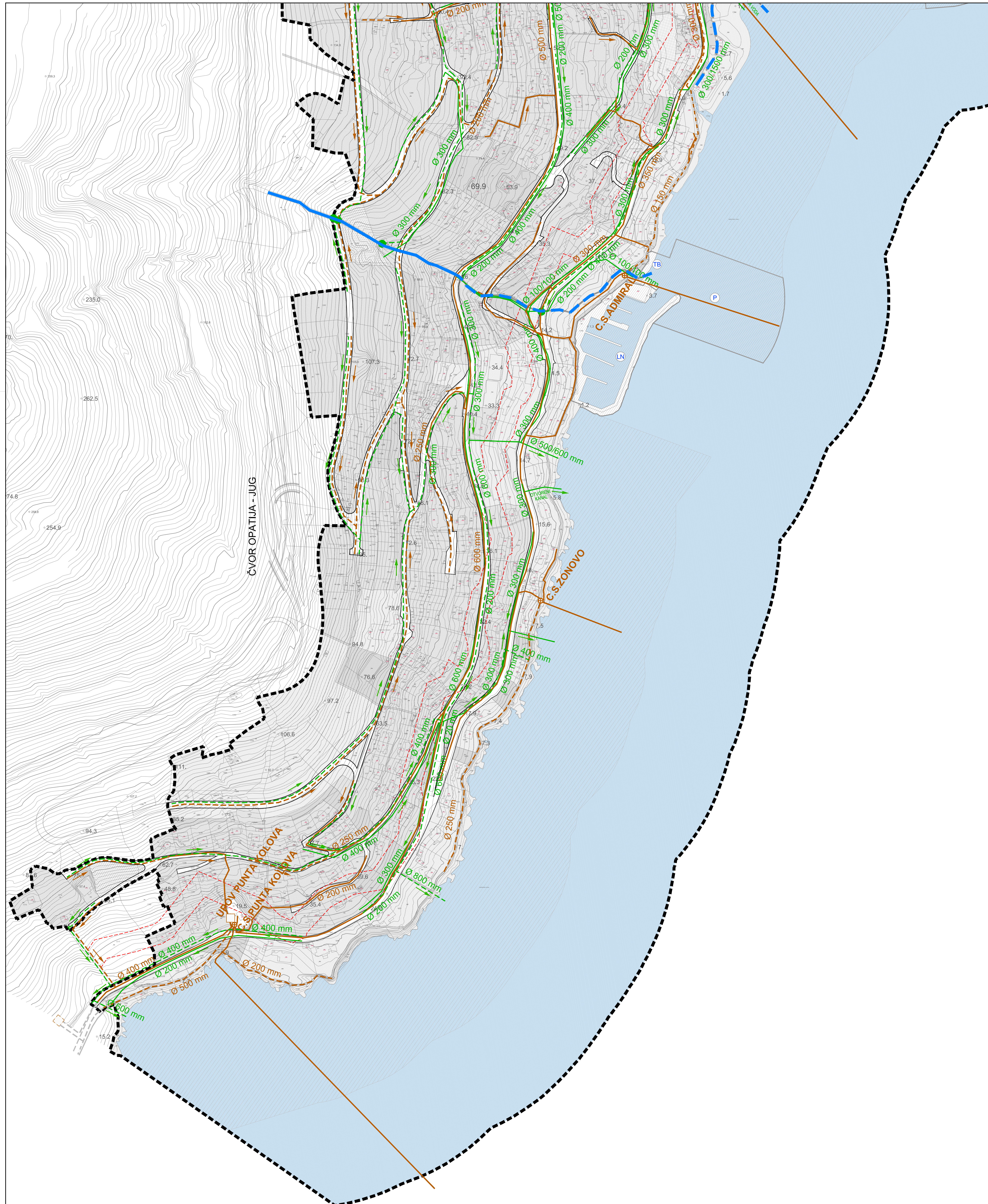
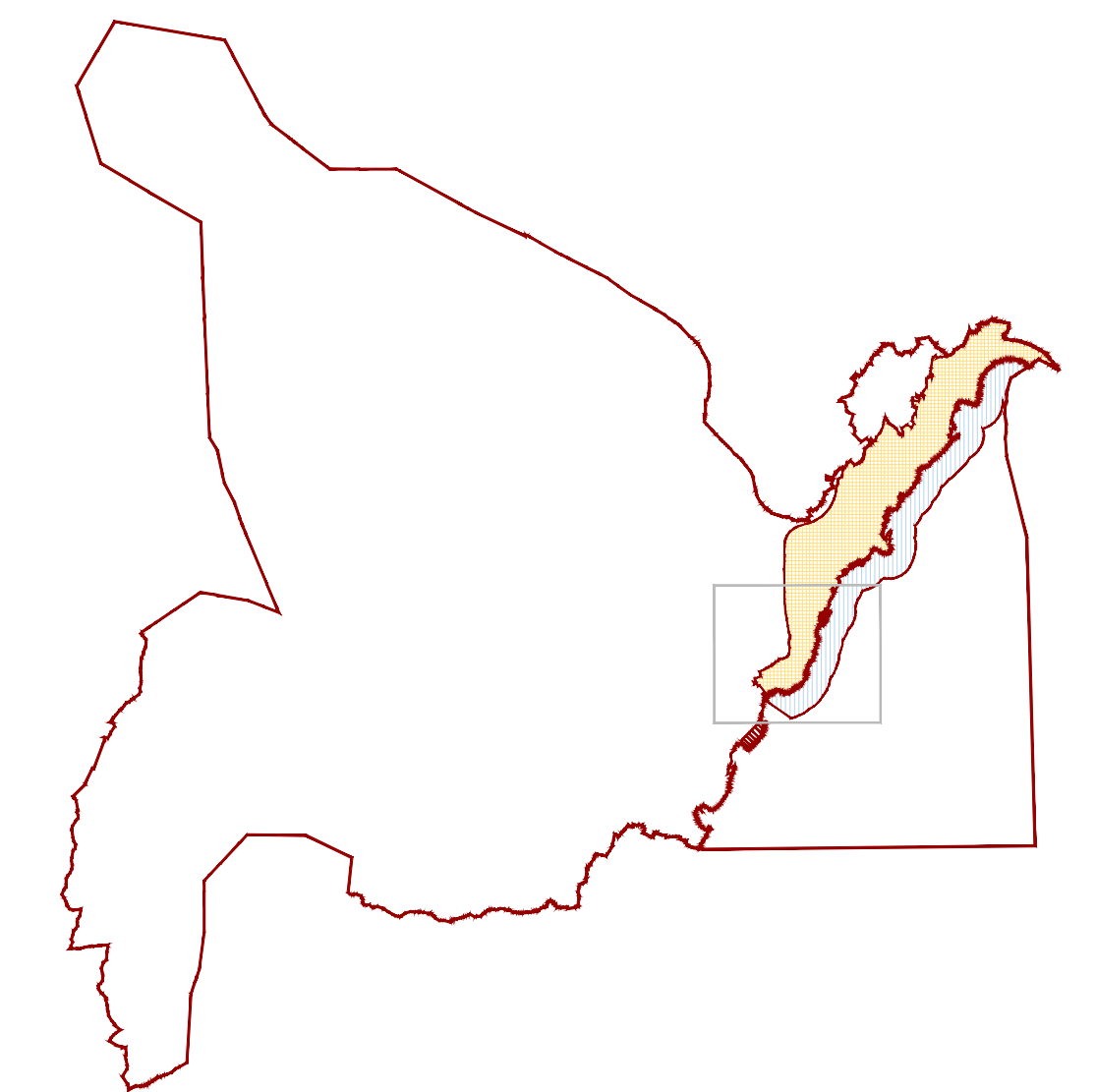
PROMETNA, ULIČNA I KOMUNALNA INFRASTRUKTURNA  
MREŽA  
Vodnogospodarski sustav - Odvodnja otpadnih voda **2.3 E**



0,25 ha



VEZA LISTOVA



### VODNOGOSPODARSKI SUSTAV

#### ODVODNJA OTPADNIH VODA

post. plan.

DOVODNI KANALI

TLAČNI VOD

post. plan.

UREĐAJ ZA PROČIŠĆAVANJE OTPADNIH VODA

post. plan.

CRPNA STANICA

post. plan.

KANAL OBORINSKE VODE

post. plan.

ISPUST OBORINSKE VODE

post. plan.

BUJIČNI VODOTOK - otvoreni i zatvoreni

Županija:	PRIMORSKO-GORANSKA ŽUPANIJA
Grad:	GRAD OPATIJA
Naziv prostornog plana:	IZMJENE I DOPUNE URBANISTIČKOG PLANA UREĐENJA NASELJA OPATIJA
Broj radnog naloga:	10073 Dokumentacijski broj: 1348
Naziv kartografskog prikaza:	PROMETNA, ULIČNA I KOMUNALNA INFRASTRUKTURNA MREŽA Vodnogospodarski sustav - Odvodnja otpadnih voda
Broj kartografskog prikaza:	2.3 E Mjerilo kartografskog prikaza: 1:2000
Odluka o izradi plana (službeno glasilo):	Odluka Gradskog vijeća o donošenju plana (službeno glasilo):
Službene novine PGŽ br. 51/09.	Službene novine PGŽ br. 56/12.
Javna rasprava (datum objave):	Javni uvid održan:
12.03.2012. Novi list	od 21.03.2012.
Službene novine Primorsko-goranske županije 8/12	do 04.04.2012.
Ponovljena javna rasprava (datum objave):	Javni uvid održan
Pečat tijela odgovornog za provođenje javne rasprave:	Odgovorna osoba za provođenje javne rasprave:
	Zdenko Tujanjac, dipl.ing.grad.
	ime, prezime i potpis
Suglasnost na plan prema čl. 98. Zakona o prostornom uređenju i gradnji (NN 76/07, 38/09, 55/11, 90/11, 50/12):	
Suglasnost Župana od 18.12.2012. klasa 350-02/12-03/10. Ur. br. 2170/1-03-0111-12-2	
Suglasnost Ministarstva Građevinarstva i prostornog uređenja, Uprava za prostorno uređenje, Sektor za sustav prostornog uređenja od 18.11.2012. klasa 350-02/12-13/31. Ur. br. 531-05-1-1-12-03	
Pravna osoba/tijelo koje je izradilo plan:	URBANISTIČKI INSTITUT HRVATSKE d.o.o. Frane Petrića 4, 10000 Zagreb, tel. 01/4804300, fax. 01/4812708
Pečat pravne osobe/tijela koje je izradilo plan:	Odgovorna osoba:
	mr.sc. Ninoslav Duser, dipl.ing.arh.
	ime, prezime i potpis
Odgovorni voditelj nacrtu prijedloga plana:	Terezija Mirković Berković, dipl.ing.arh.
Stručni tim u izradi plana:	Damir Sekulić, dipl.ing.arh. Dean Vučić, ing.geod. Lusiana Iveković, dipl.ing.arh. Marjan Prus, dipl.ing. Gorana Ljubičić, dipl.ing.arh. Ante Senjanović, dipl.ing.arh. Juraj Duser, dipl.oecoc. Lovorka Šviben, dipl.ing.arh. Katarina Labar, dipl.ing.ur.kraj.
Terezija Mirković Berković, dipl.ing.arh.	
Pečat Gradskog vijeća:	Predsjednik Gradskog vijeća:
	O'Brien Sclaunich, dipl.oecoc.
	ime, prezime i potpis
Istovjetnost ovog prostornog plana s izvornikom	Pečat nadležnog tijela:
ovjerava:	
	ime, prezime i potpis