

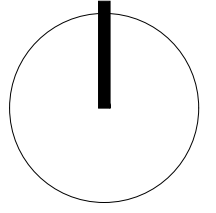
OPATIJA

IZMJENE I DOPUNE URBANISTIČKOG PLANA UREĐENJA NASELJA

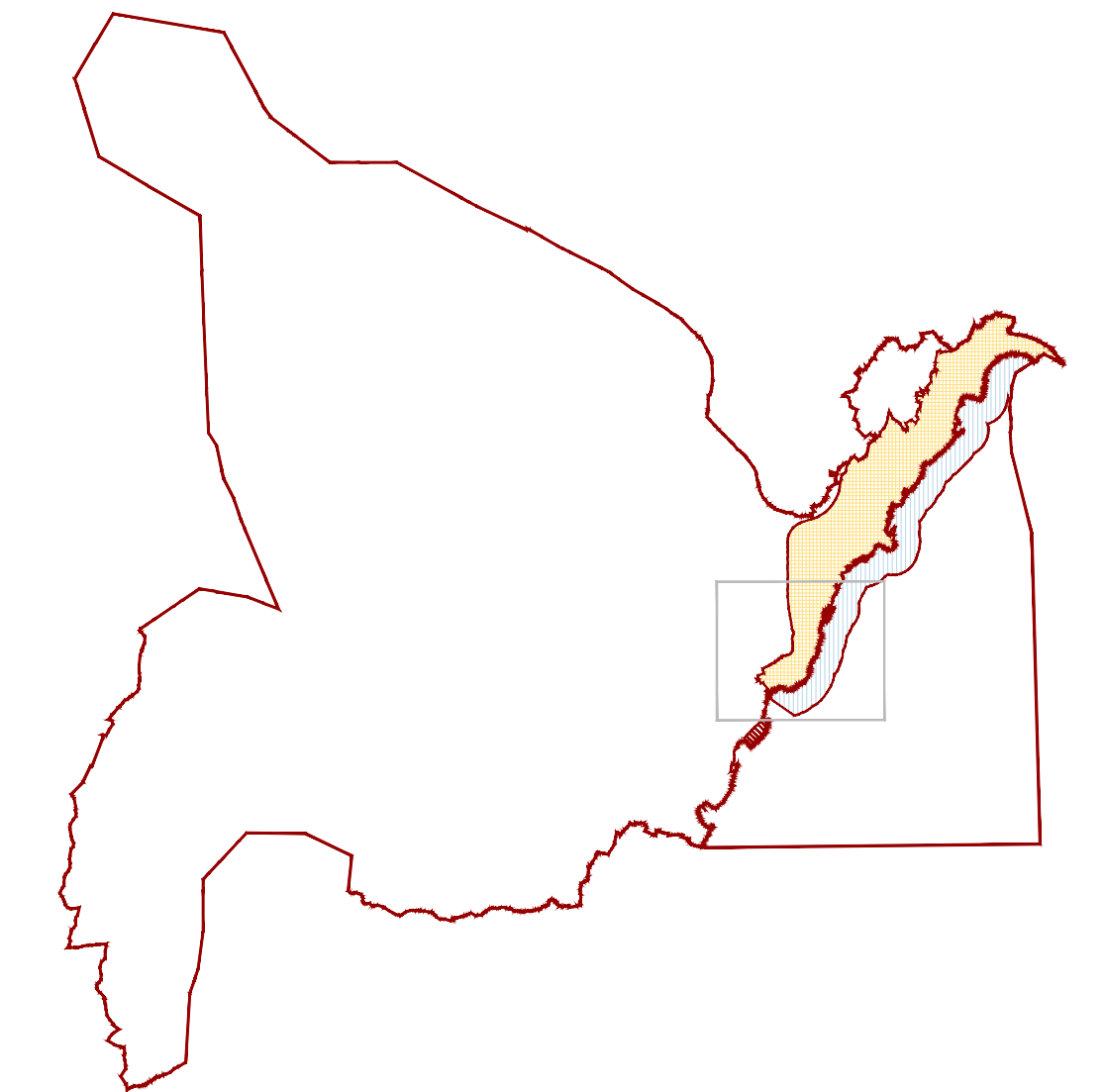
PROMETNA, ULIČNA I KOMUNALNA INFRASTRUKTURNA
MREŽA **2.3 D**
Vodnogospodarski sustav - Korištenje voda



0,25 ha



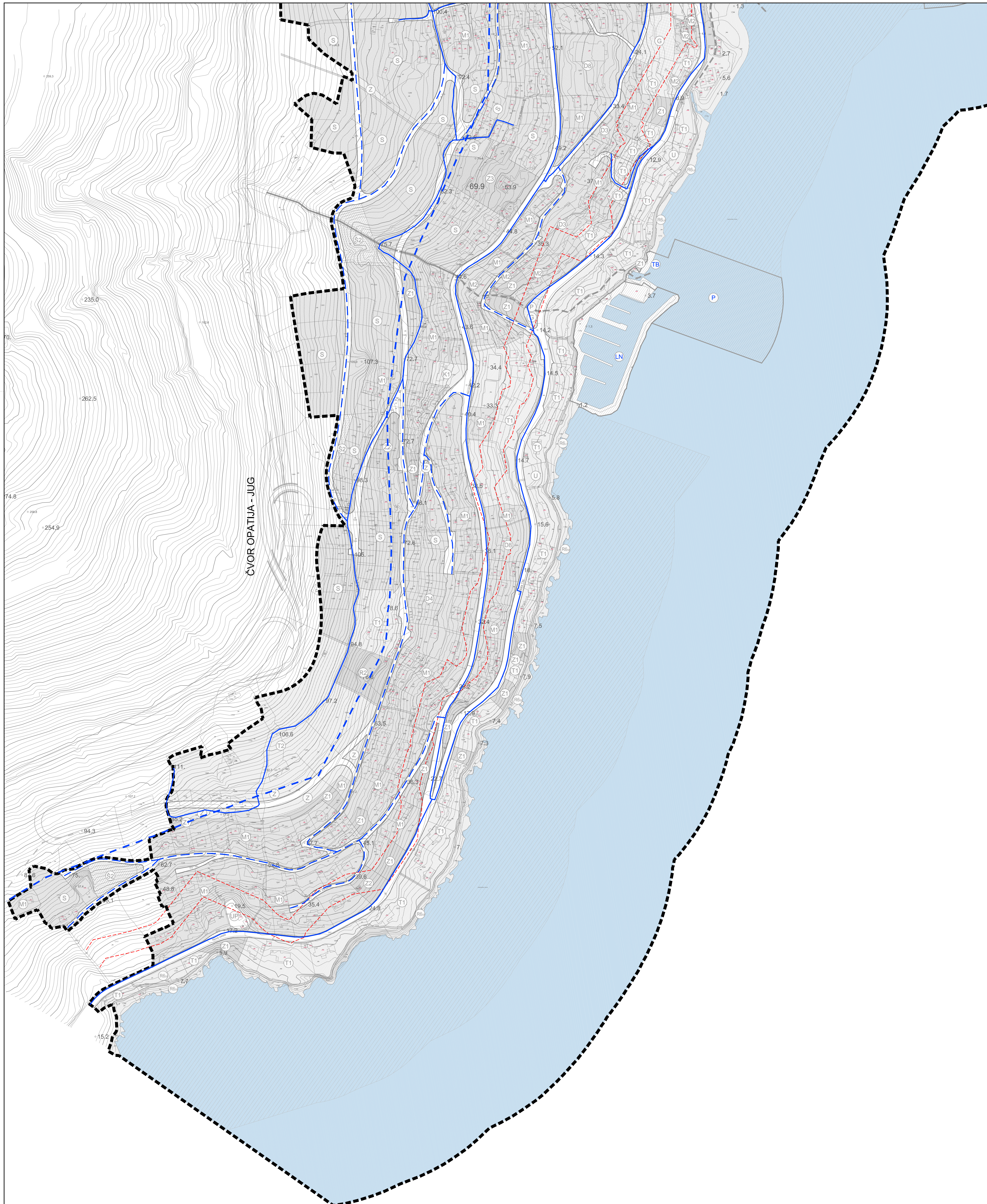
VEZA LISTOVA



VODNOSPODARSKI SUSTAV

KORIŠTENJE VODA

- VODOOPSKRBNI CJEVOVOD
- VODOOPSKRBNI CJEVOVOD - ukidanje
- TLAČNI CJEVOVOD
- VODOSPREMA
- PREKIDNA KOMORA
- CRPNA STANICA



ČVOR OPATIJA - JUG

| | |
|---|---|
| Županija: | PRIMORSKO-GORANSKA ŽUPANIJA |
| Grad: | GRAD OPATIJA |
| Naziv prostornog plana: | IZMJENE I DOPUNE URBANISTIČKOG PLANA UREĐENJA NASELJA OPATIJA |
| Broj radnog naloga: | 10073 Dokumentacijski broj: 1348 |
| Naziv kartografskog prikaza: | PROMETNA, ULIČNA I KOMUNALNA INFRASTRUKTURNA MREŽA Vodnogospodarski sustav - Korištenje voda |
| Broj kartografskog prikaza: | 2.3 D Mjerilo kartografskog prikaza: 1:2000 |
| Odluka o izradi plana (službeno glasilo): | Odluka Gradskog vijeća o donošenju plana (službeno glasilo): |
| Službene novine PGŽ br. 51/09. | Službene novine PGŽ br. 56/12. |
| Javna rasprava (datum objave): 12.03.2012. Novi list | Javni uvid održan: od 21.03.2012. do 04.04.2012. |
| Službene novine Primorsko-goranske županije 8/12 | Javni uvid održan |
| Ponovljena javna rasprava (datum objave): | Javni uvid održan |
| Pečat tijela odgovornog za provođenje javne rasprave: | Odgovorna osoba za provođenje javne rasprave: Zdenko Tupañjac, dipl.ing.grad. |
| | ime, prezime i potpis |
| Suglasnost na plan prema čl. 98. Zakona o prostornom uređenju i gradnji (NN 76/07, 38/09, 55/11, 90/11, 50/12): | |
| Suglasnost župana od 18.12.2012. klasa 350-02/12-03/10, Ur. br. 2170/1-03-01/1-12-2 | |
| Suglasnost Ministarstva Graditeljstva i prostornog uređenja, Uprava za prostorno uređenje, Sektor za sustav prostornog uređenja od 18.11.2012. klasa 350-02/12-13/31, Ur.br. 531-05-1-1-12-03 | |
| Pravna osoba/tijelo koje je izradio plan: URBANISTIČKI INSTITUT HRVATSKE d.o.o. Frane Petrića 4, 10000 Zagreb, tel. 01/4804300, fax. 01/4812708 | |
| Pečat pravne osobe/tijela koje je izradio plan: | Odgovorna osoba: mr.sc. Ninoslav Duser, dipl.ing.arh. |
| | ime, prezime i potpis |
| Odgovorni voditelj nacrtaj prijedloga plana: Tereziya Mirković Berković, dipl.ing.arh. | |
| Stučni tim u izradi plana: | Damir Sekulić, dipl.ing.arh. Dean Vučić, ing.geod. Lusiana Iveković, dipl.ing.arh. Marjan Prus, dipl.iur. Tereziya Mirković Berković, dipl.ing.arh. Ante Senjanović, dipl.ing.arh. Juraj Duser, dipl.oecoc. Gorana Ljubičić, dipl.ing.arh. Lovorka Sviben, dipl.ing.arh. Katarina Labar, dipl.ing.ur.kraj. |
| Pečat Gradskog vijeća: | Predsjednik Gradskog vijeća: O'Brien Sclaunich, dipl.oecoc. |
| | ime, prezime i potpis |
| Istovjetnost ovog prostornog plana s izvornikom ovjerava: | Pečat nadležnog tijela: |
| | ime, prezime i potpis |