

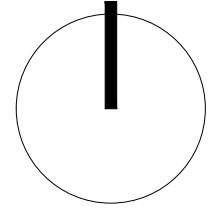
OPATIJA

IZMJENE I DOPUNE URBANISTIČKOG PLANA UREĐENJA NASELJA

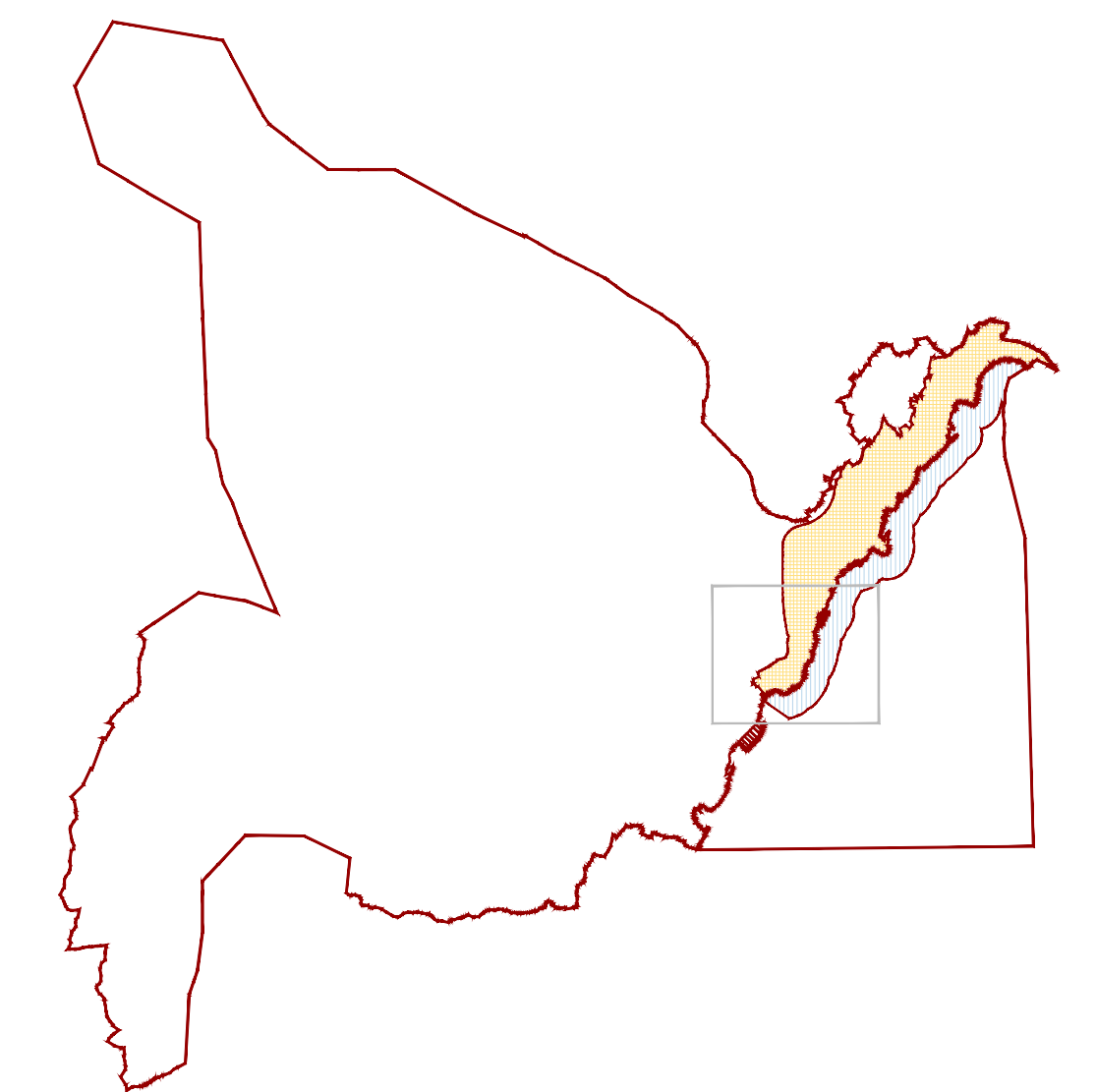
PROMETNA, ULIČNA I KOMUNALNA INFRASTRUKTURNA MREŽA **2.3 B**
Prometna mreža



0,25 ha



VEZA LISTOVA








POŠTA I TELEKOMUNIKACIJE

POŠTA I JAVNE TELEKOMUNIKACIJE

-  POŠTANSKI CENTAR
-  JEDINICA POŠTANSKE MREŽE
-  MJESNA CENTRALA
-  PODRUČNA CENTRALA

VODOVI I KANALI

-  MEDUNARODNI PODZEMNI VOD
-  post. plan.
-  KORISNIČKI I SPOJNI VOD
-  KORISNIČKI I SPOJNI VOD - ukidanje

Županija:	PRIMORSKO-GORANSKA ŽUPANIJA
Grad:	GRAD OPATIJA
Naziv prostornog plana:	IZMJENE I DOPUNE URBANISTIČKOG PLANA UREĐENJA NASELJA OPATIJA
Broj radnog naloga:	10073 Dokumentacijski broj: 1348
Naziv kartografskog prikaza:	PROMETNA, ULIČNA I KOMUNALNA INFRASTRUKTURNA MREŽA Pošta i telekomunikacije
Broj kartografskog prikaza:	2.3 B Mjerilo kartografskog prikaza: 1:2000
Odluka o izradi plana (službeno glasilo):	Odluka Gradskog vijeća o donošenju plana (službeno glasilo):
Službene novine PGŽ br. 51/09.	Službene novine PGŽ br. 56/12.
Javna rasprava (datum objave): 12.03.2012. Novi list	Javni uvid održan: od 21.03.2012. do 04.04.2012.
Službene novine Primorsko-goranske županije 8/12	Javni uvid održan
Ponovljena javna rasprava (datum objave):	Javni uvid održan
Pečat tijela odgovornog za provođenje javne rasprave:	Odgovorna osoba za provođenje javne rasprave: Zdenko Tupanjac, dipl.ing.grad.
	ime, prezime i potpis
Suglasnost na plan prema čl. 98. Zakona o prostornom uređenju i gradnji (NN 76/07, 38/09, 55/11, 90/11, 50/12); Suglasnost Župana od 18.12.2012. klasa 350-02/12-03/10, Ur. br. 2170/1-03-01/11-12-2 Suglasnost Ministarstva Građevinarstva i prostornog uređenja, Uprava za prostorno uređenje, Sektor za sustav prostornog uređenja od 18.11.2012. klasa 350-02/12-13/31, Ur.br. 531-05-1-1-12-03	
Pravna osoba/tijelo koje je izradilo plan: URBANISTIČKI INSTITUT HRVATSKE d.o.o. Frane Petrića 4, 10000 Zagreb, tel. 01/4804300, fax. 01/4812708	
Pečat pravne osobe/tijela koje je izradilo plan:	Odgovorna osoba: mr.sc. Ninoslav Duser, dipl.ing.arh.
	ime, prezime i potpis
Odgovorni voditelj nacrtja prijedloga plana: Terezija Mikrović Berković, dipl.ing.arh.	
Stručni tim u izradi plana:	Damir Sekulić, dipl.ing.arh. Dean Vučić, ing.geod. Lusiana Iveković, dipl.ing.arh. Marjan Prus, dipl.iur. Ante Senjanović, dipl.ing.arh. Juraj Duser, dipl.oecoc. Gorana Ljubičić, dipl.ing.arh. Lovorka Šviben, dipl.ing.arh. Katarina Labar, dipl.ing.ur.kraj.
Terezija Mikrović Berković, dipl.ing.arh.	
Pečat Gradskog vijeća:	Predsjednik Gradskog vijeća: O'Brien Sclaunich, dipl.oecoc.
	ime, prezime i potpis
Istovjetnost ovog prostornog plana s izvornikom overava:	Pečat nadležnog tijela:
	ime, prezime i potpis

