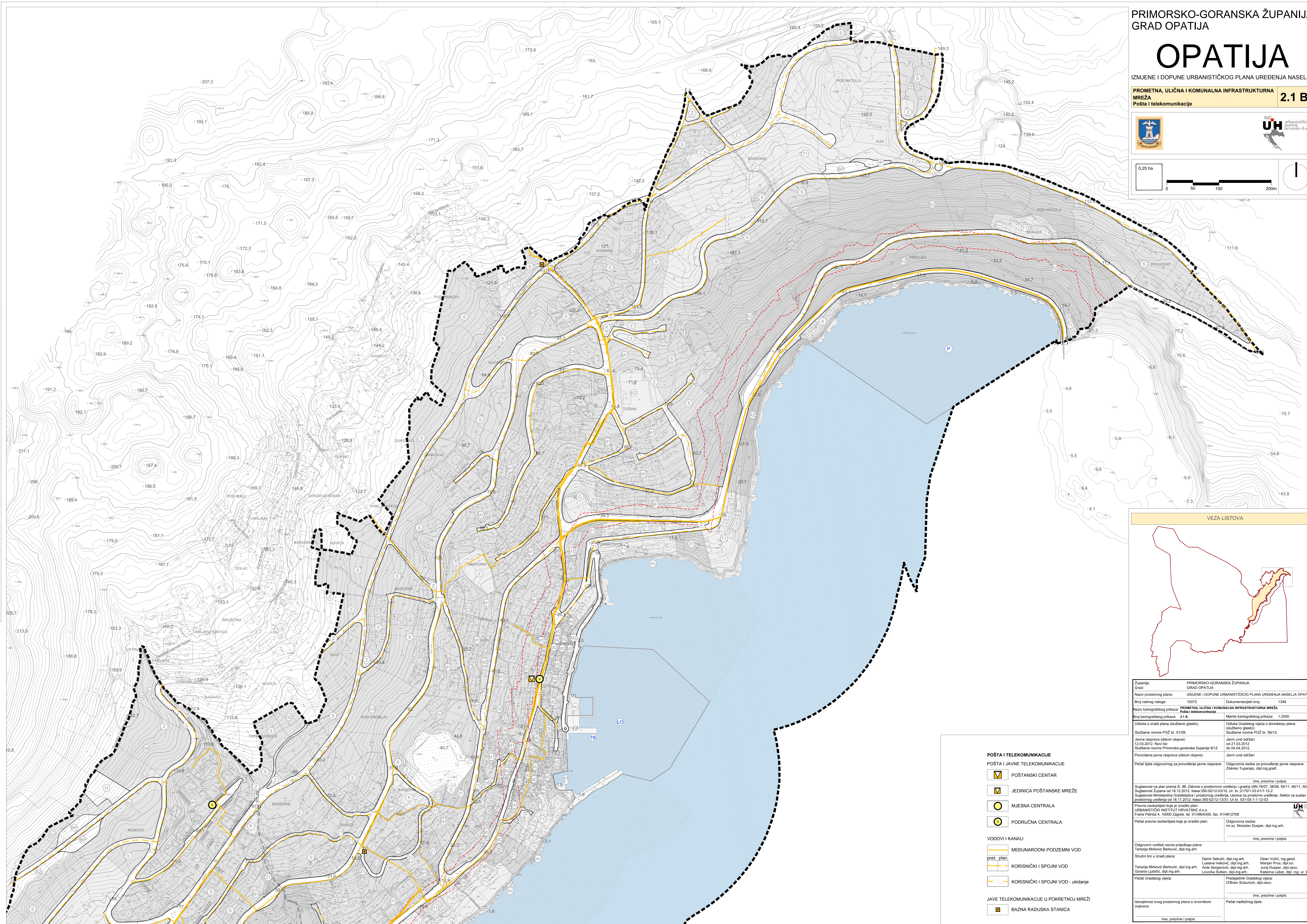
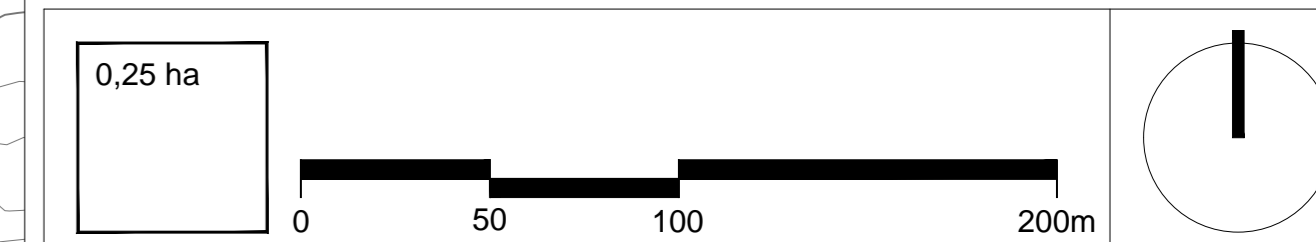



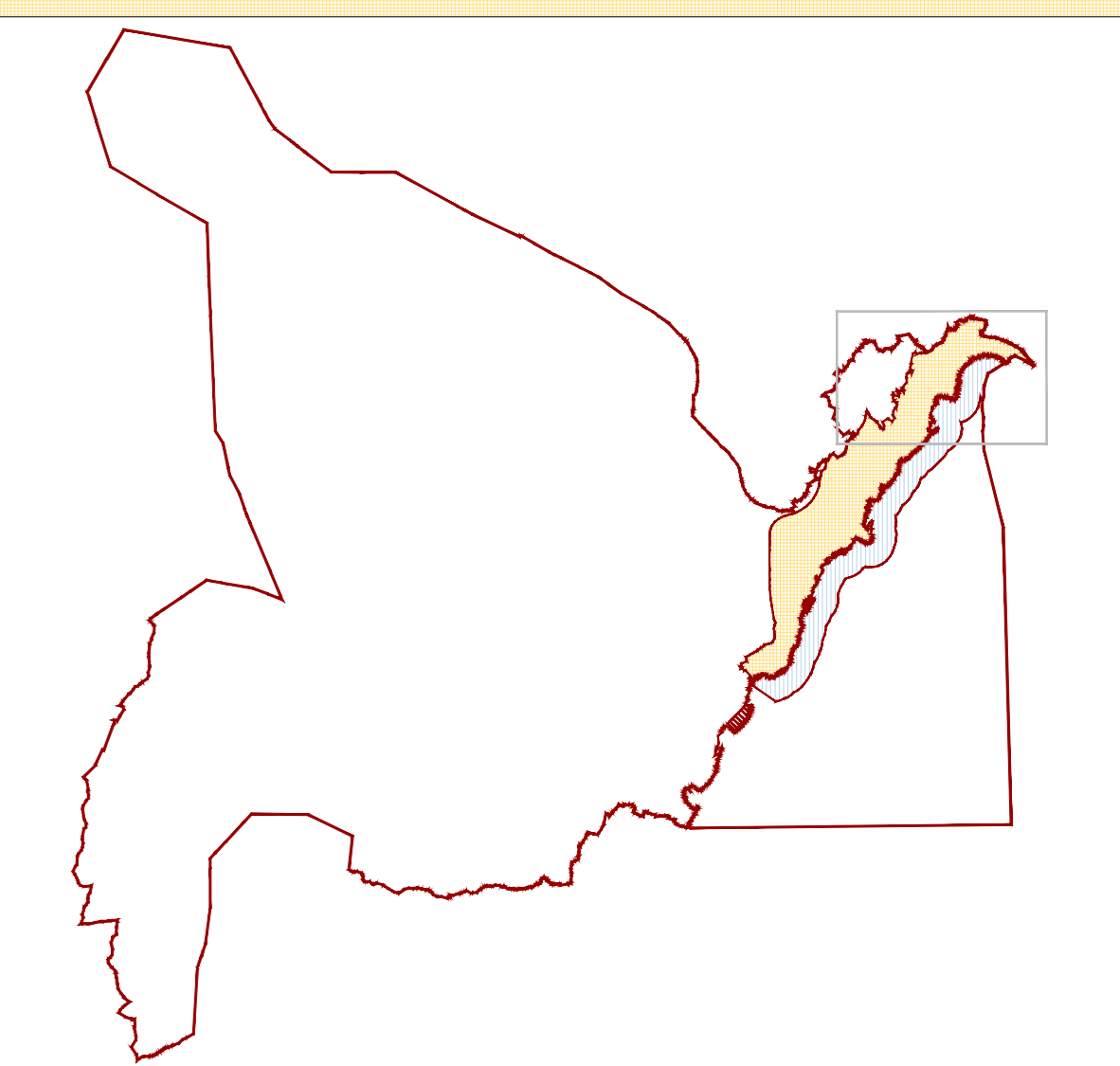
OPATIJA

IZMJENE I DOPUNE URBANISTIČKOG PLANA UREĐENJA NASELJA

PROMETNA, ULIČNA I KOMUNALNA INFRASTRUKTURNA
MREŽA
Pošta i telekomunikacije **2.1 B**



VEZA LISTOVA



- POŠTA I TELEKOMUNIKACIJE**
- POŠTANSKI CENTAR
 - JEDINICA POŠTANSKE MREŽE
 - MJESNA CENTRALA
 - PODRUČNA CENTRALA
- VODOVI I KANALI**
- MEĐUNARODNI PODZEMNI VOD
 - KORISNIČKI I SPOJNI VOD
 - KORISNIČKI I SPOJNI VOD - ukidanje
- JAVE TELEKOMUNIKACIJE U POKRETNOM MREŽI**
- BAZNA RADIJSKA STANICA

Županija:	PRIMORSKO-GORANSKA ŽUPANIJA
Grad:	GRAD OPATIJA
Naziv prostornog plana:	IZMJENE I DOPUNE URBANISTIČKOG PLANA UREĐENJA NASELJA OPATIJA
Broj radnog naloga:	10073 Dokumentacijski broj: 1348
Naziv kartografskog prikaza:	PROMETNA, ULIČNA I KOMUNALNA INFRASTRUKTURNA MREŽA
Broj kartografskog prikaza:	2.1 B
Merilo kartografskog prikaza:	1:2000
Odluka o izradi plana (službeno glasilo):	Odluka Gradskog vijeća o donošenju plana (službeno glasilo)
Službene novine PGŽ br. 5/109:	Službene novine PGŽ br. 56/12
Javni uvid održan:	Javni uvid održan:
12.03.2012. Novi list	od 21.03.2012.
Službene novine Primorsko-goranske županije 8/12	od 04.04.2012.
Ponovljena javna rasprava (datum objave):	Javni uvid održan:
Postat tjela odgovornog za provođenje javne rasprave:	Odgovorna osoba za provođenje javne rasprave:
Zdenko Tupanjac, dipl. ing. grad.	Zdenko Tupanjac, dipl. ing. grad.
	ime, prezime i potpis
Suglasnost na plan prema čl. 98. Zakona o prostornom uređenju i gradnji (DnB 78/07, 38/09, 55/11, 90/11, 90/11, 50/12):	Suglasnost župana od 18.12.2012. Klasa: 350-02/12-03/10, Ur. br. 2170 I-03-011-12-2
Suglasnost Ministarstva Graditeljstva i prostornog uređenja: Uprava za prostorno uređenje, Sektor za sustav prostornog uređenja od 18.11.2012. Klasa 350-02/12-13/31, Ur. br. 531-05-1-1-12-03	
Prema odobrenju koje je izdalo steno:	URBANISTIČKI INSTITUT HRVATSKE d.o.o.
Frane Petrica 4, 10000 Zagreb, tel. 014804300, fax. 014812708	
Postat tjela odgovornog za izradu plana:	Odgovorna osoba:
Terenija Miković Berkević, dipl. ing. arh.	mr.sc. Nenad Dupler, dipl. ing. arh.
	ime, prezime i potpis
Odgovorni voditelj nastajajućeg plana:	
Terenija Miković Berkević, dipl. ing. arh.	
Štućni tim u izradi plana:	Danir Sekulić, dipl. ing. arh. Dean Vučić, ing. geod.
Terenija Miković Berkević, dipl. ing. arh. Ljiljana Iveković, dipl. ing. arh. Marjan Prus, dipl. ur.	
Gorana Ljubčić, dipl. ing. arh. Anis Serdarević, dipl. ing. arh. Jura Dusić, dipl. inž. inž. inž.	
	Lovorka Šušter, dipl. ing. arh. Katarina Labar, dipl. ing. ur. knj.
Postat Gradskog vijeća:	Predsjednik Gradskog vijeća:
O'Brien Schürsch, dipl. oec.	O'Brien Schürsch, dipl. oec.
	ime, prezime i potpis
Istovjetnost ovog prostornog plana s izvornikom objerava:	Postat nadležnog tjela:
	ime, prezime i potpis