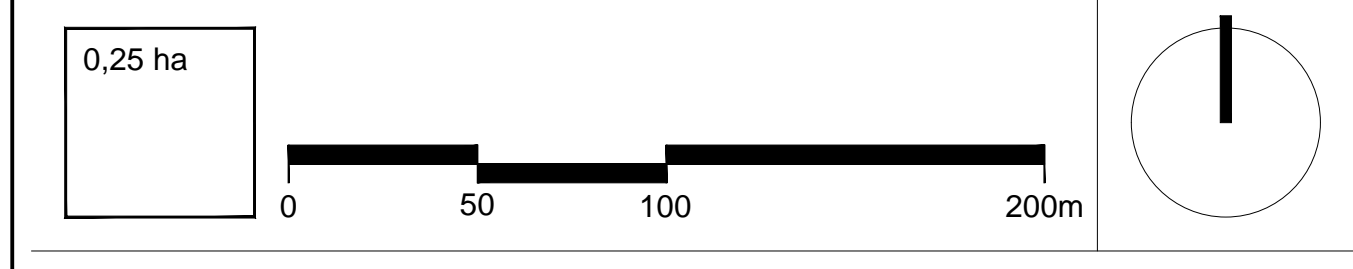


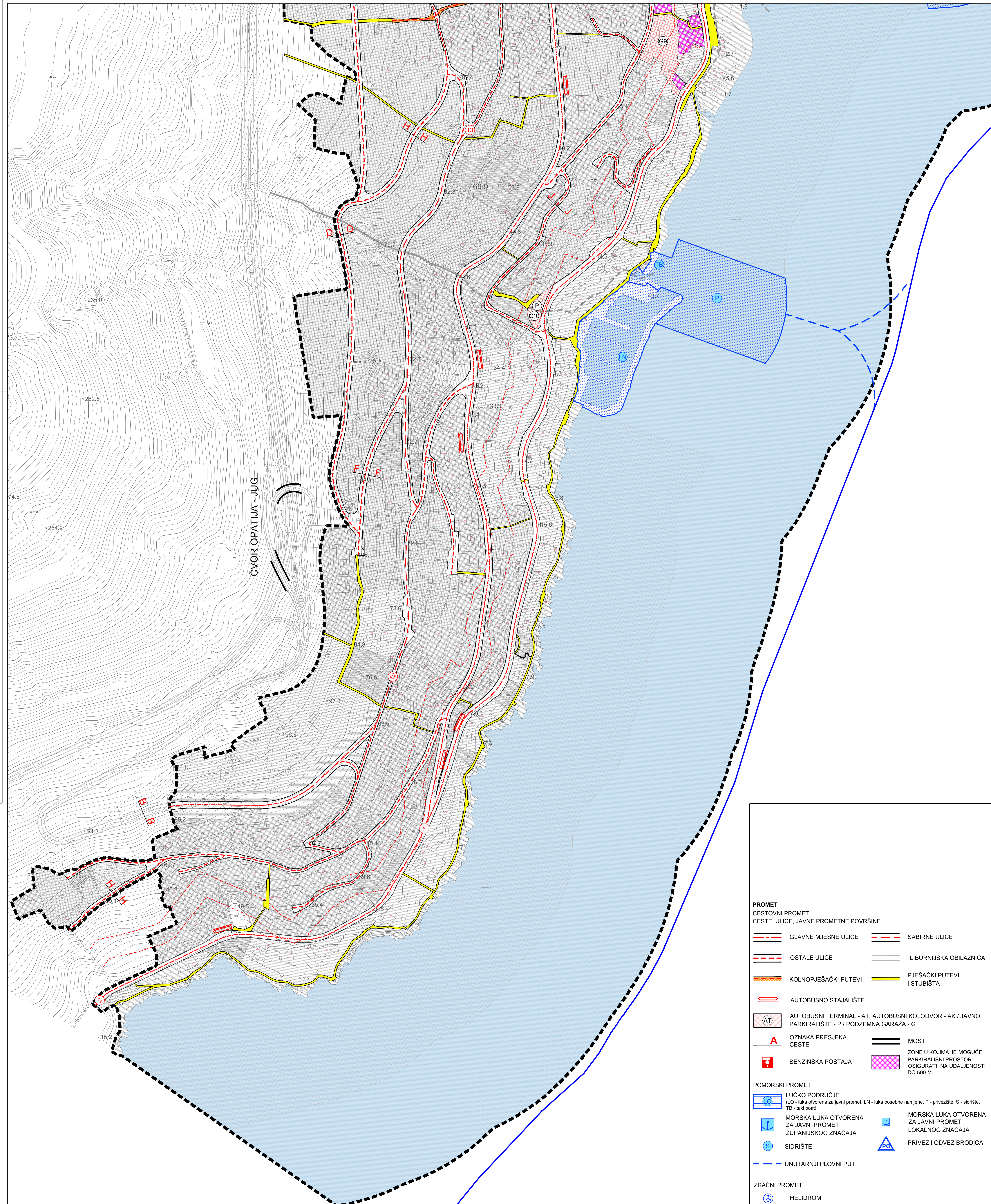
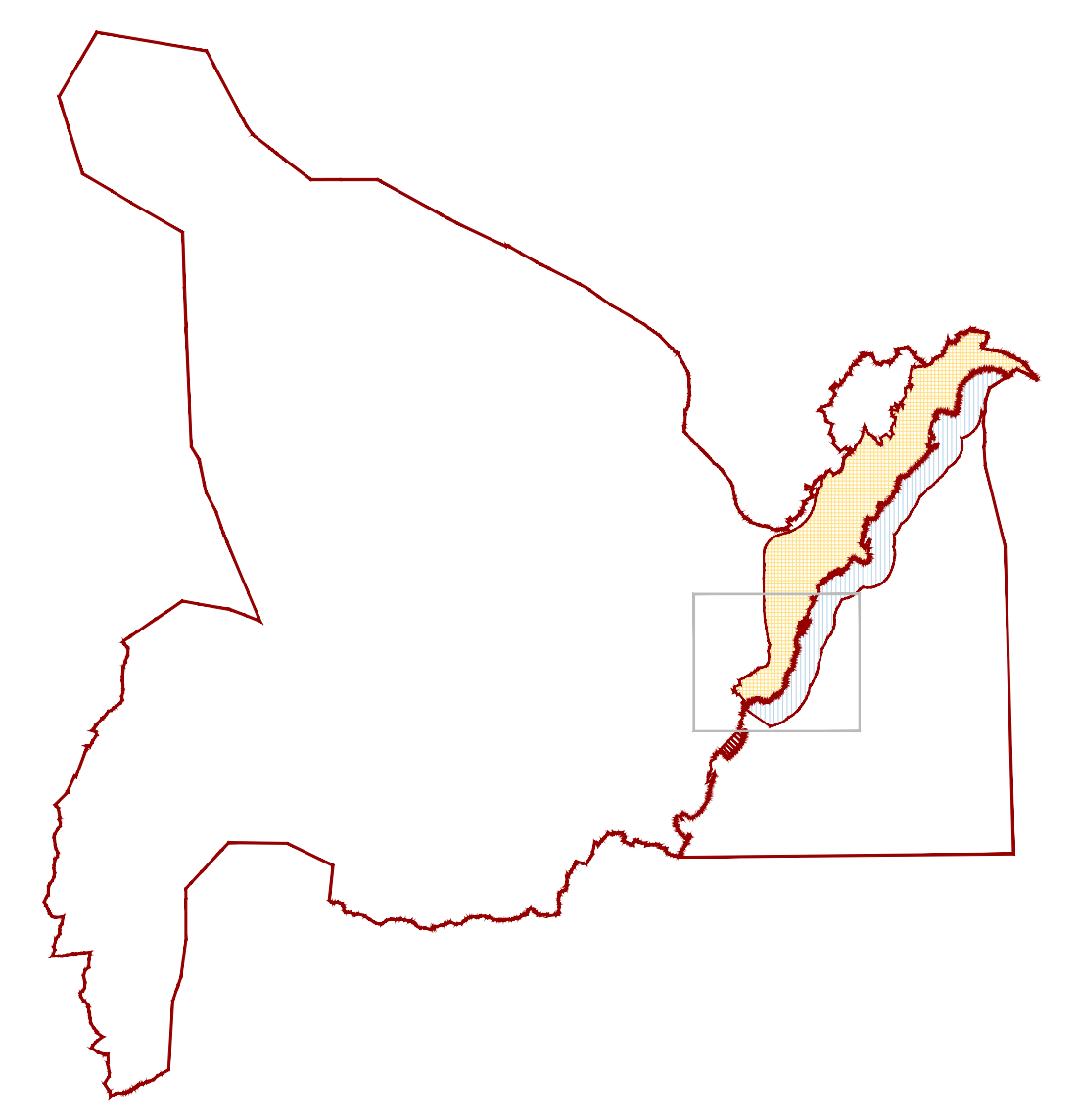
OPATIJA

IZMJENE I DOPUNE URBANISTIČKOG PLANA UREĐENJA NASELJA

PROMETNA, ULIČNA I KOMUNALNA INFRASTRUKTURNA MREŽA
Prometna mreža **2.3 A**



VEZA LISTOVA



- PROMET**
CESTOVNI PROMET
CESTE, ULICE, JAVNE PROMETNE POVRŠINE
- GLAVNE MJESNE ULICE
 - SABIRNE ULICE
 - OSTALE ULICE
 - LIBURNIJSKA OBILAZNICA
 - KOLNOPJEŠAČKI PUTEVI
 - PJEŠAČKI PUTEVI I STUBIŠTA
 - AUTOBUSNO STAJALIŠTE
 - AUTOBUSNI TERMINAL - AT, AUTOBUSNI KOLODVOR - AK / JAVNO PARKIRALIŠTE - P / PODZEMNA GARAŽA - G
 - OZNAKA PRESJEKA CESTE
 - MOST
 - BENZINSKA POSTAJA
 - ZONE U KOJIMA JE MOGUĆE PARKIRALIŠNI PROSTOR OSIGURATI NA UDALJENOSTI DO 500 M.
- POMORSKI PROMET**
- LUČKO PODRUČJE (L.O. - luka otvorena za javni promet, LN - luka posebne namjene, P - privezište, S - sidrište, TB - taxi toak)
 - MORSKA LUKA OTVORENA ZA JAVNI PROMET ŽUPANIJSKOG ZNAČAJA
 - MORSKA LUKA OTVORENA ZA JAVNI PROMET LOKALNOG ZNAČAJA
 - SIDRIŠTE
 - PRIVEZ I ODVEZ BRODICA
 - UNUTARNJI PLOVNI PUT
- ZRAČNI PROMET**
- HELIDROM

Županija:	PRIMORSKO-GORANSKA ŽUPANIJA
Grad:	GRAD OPATIJA
Naziv prostornog plana:	IZMJENE I DOPUNE URBANISTIČKOG PLANA UREĐENJA NASELJA OPATIJA
Broj radnog naloga:	10073
Dokumentacijski broj:	1348
Naziv kartografskog prikaza:	PROMETNA, ULIČNA I KOMUNALNA INFRASTRUKTURNA MREŽA
Broj kartografskog prikaza:	Prometna mreža
Mjerilo kartografskog prikaza:	1:2000
Odluka o izradi plana (službeno glasilo):	Odluka Gradskog vijeća o donošenju plana (službeno glasilo):
Službene novine PGŽ br. 51/09.	Službene novine PGŽ br. 56/12.
Javna rasprava (datum objave):	Javni uvid održan:
12.03.2012. Novi list	od 21.03.2012.
Službene novine Primorsko-goranske županije 8/12	do 04.04.2012.
Ponovljena javna rasprava (datum objave):	Javni uvid održan:
Pečat tijela odgovornog za provođenje javne rasprave:	Odgovorna osoba za provođenje javne rasprave:
	Zdenko Tujanjac, dipl.ing.grad.
	ime, prezime i potpis
Suglasnost na plan prema čl. 98. Zakona o prostornom uređenju i gradnji (NN 76/07, 38/09, 55/11, 90/11, 90/11, 50/12):	
Suglasnost župana od 18.12.2012. klasa:350-02/12-03/10, Ur. br.:21701-03-01/1-12-2	
Suglasnost Ministarstva Graditeljstva i prostornog uređenja, Uprava za prostorno uređenje, Sektor za sustav prostornog uređenja od 18.11.2012. klasa 350-02/12-13/31, Ur. br. 531-05-1-1-12-03	
Pravna osoba/njele koje je izradio plan:	URBANISTIČKI INSTITUT HRVATSKE d.o.o.
Frane Petrića 4, 10000 Zagreb, tel. 01/4804300, fax. 01/4812708	
Pečat pravne osobe/tijela koje je izradio plan:	Odgovorna osoba:
	mr.sc. Ninoslav Dusper, dipl.ing.arh.
	ime, prezime i potpis
Odgovorni voditelj nacrtja prijedloga plana:	
Tereziya Mirković Berković, dipl.ing.arh.	
Stručni tim u izradi plana:	
Damir Sekulić, dipl.ing.arh.	Dean Vučić, ing.geod.
Lusiana Iveković, dipl.ing.arh.	Marijan Prus, dipl.iur.
Tereziya Mirković Berković, dipl.ing.arh.	Juraj Dusper, dipl.oec.
Ante Stenjanović, dipl.ing.arh.	Katarina Labar, dipl.ing. ur. kraj.
Lovorka Sviben, dipl.ing.arh.	
Pečat Gradskog vijeća:	Predsjednik Gradskog vijeća:
	O'Brien Sclaunich, dipl.oec.
	ime, prezime i potpis
Istovjetnost ovog prostornog plana s izvornikom	Pečat nadležnog tijela:
ovjerava:	
ime, prezime i potpis	