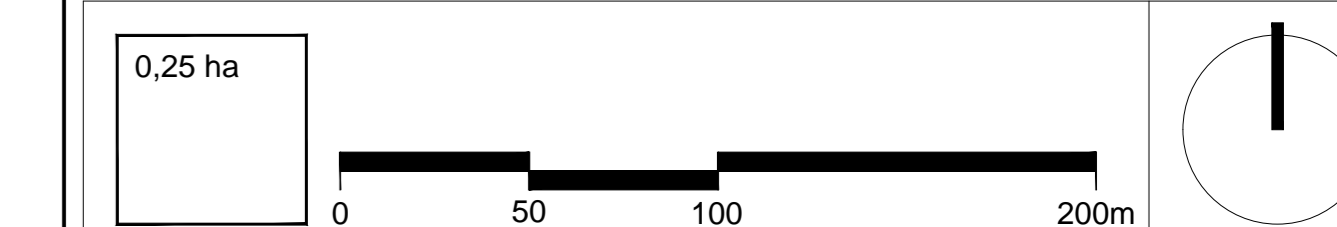


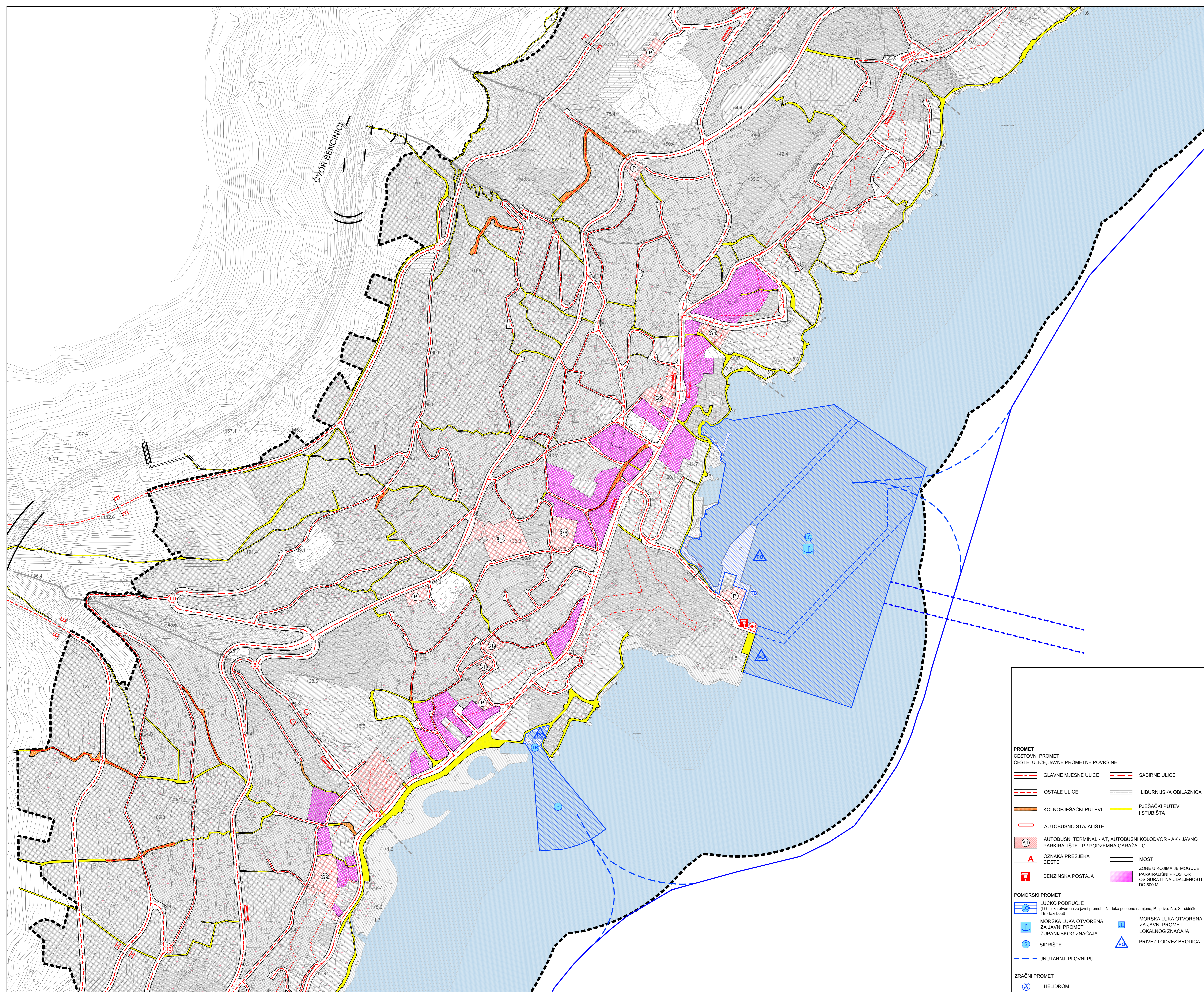
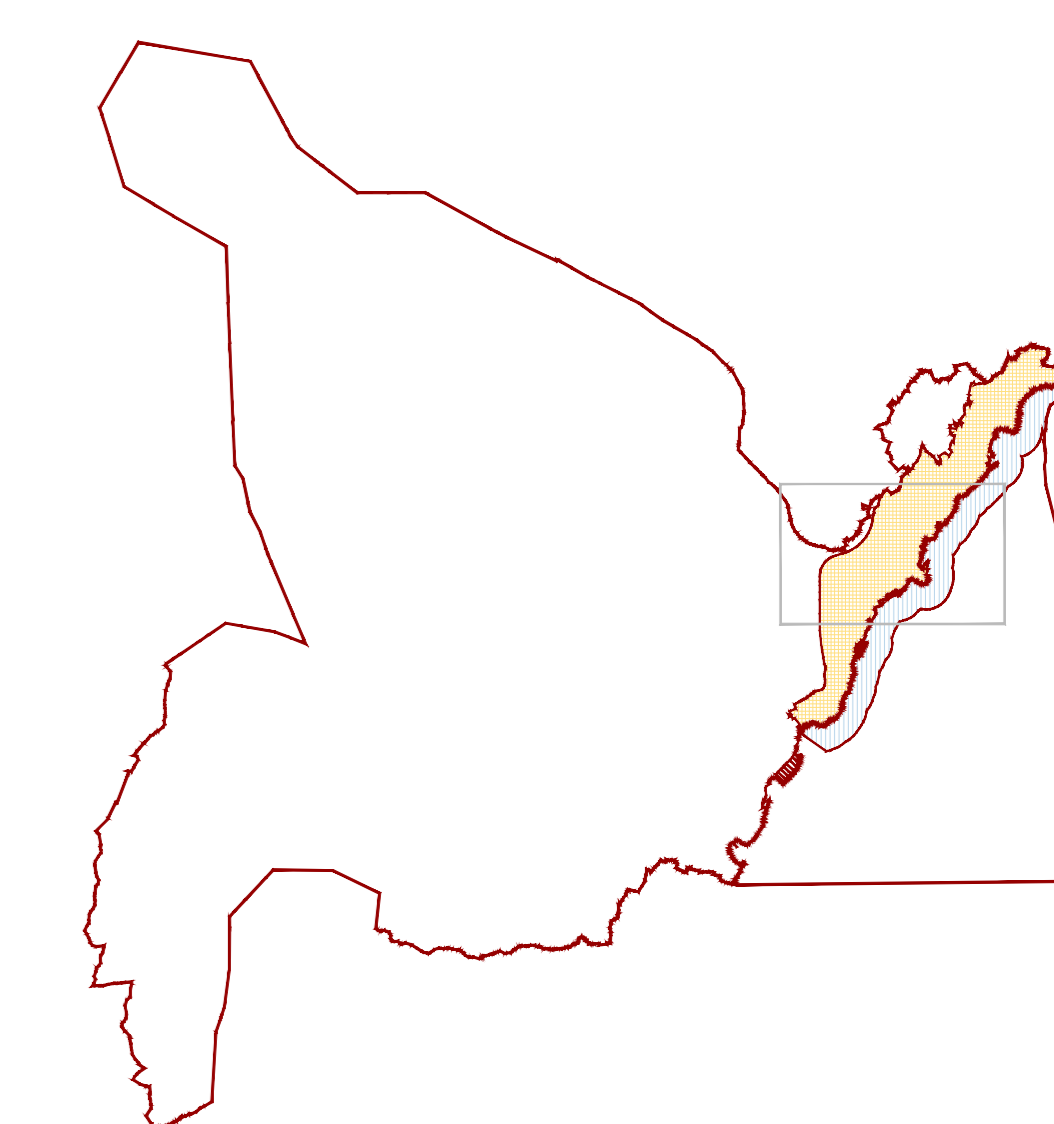
OPATIJA

IZMJENE I DOPUNE URBANISTIČKOG PLANA UREĐENJA NASELJA

PROMETNA, ULIČNA I KOMUNALNA INFRASTRUKTURNA
MREŽA
Prometna mreža **2.2 A**



VEZA LISTOVA



PROMET	
CESTOVNI PROMET	
CESTE, ULICE, JAVNE PROMETNE POVRŠINE	
	GLAVNE MJESNE ULICE
	OSTALE ULICE
	KOLNOPJEŠAČKI PUTEVI
	AUTOBUSNO STAJALIŠTE
	AUTOBUSNI TERMINAL - AT, AUTOBUSNI KOLODVOR - AK / JAVNO PARKIRALIŠTE - P / PODZEMNA GARAJA - G
	OZNAKA PRESJEKA CESTE
	BENZINSKA POSTAJA
POMORSKI PROMET	
	LUČKO PODRUČJE (LO - luka otvorena za javni promet, LI - luka posebne namjene, P - privezište, S - sidrište, TB - zastidlo)
	MORSKA LUKA OTVORENA ZA JAVNI PROMET
	MORSKA LUKA OTVORENA ZA JAVNI PROMET ZNAČAJA ŽUPANIJSKOG ZNAČAJA
	SIDRIŠTE
	UNUTARNJI PLOVNI PUT
ZRAČNI PROMET	
	HELIDROM
	SABIRNE ULICE
	LIBURNIJSKA OBLAZNICA
	PJEŠAČKI PUTEVI I STUBIŠTA
	MOST
	ZONE U KOJIMA JE MOGUĆE PARKIRALIŠNI PROSTOR OSIGURATI NA UDALJENOSTI DO 500 M.
	PRIVEZ I ODVEZ BRODICA

Županija:	PRIMORSKO-GORANSKA ŽUPANIJA
Grad:	OPATIJA
Naziv prostornog plana:	IZMJENE I DOPUNE URBANISTIČKOG PLANA UREĐENJA NASELJA OPATIJA
Broj radnog naloga:	10073 Dokumentacijski broj: 1348
Naziv kartografskog prikaza:	PROMETNA, ULIČNA I KOMUNALNA INFRASTRUKTURNA MREŽA
Broj kartografskog prikaza:	2.2 A Mjerilo kartografskog prikaza: 1:2000
Odluka o uradi plana (službeno glasilo):	Odluka Gradskog vijeća o donošenju plana (službeno glasilo):
Službene novine PGŽ br. 51/09.	Službene novine PGŽ br. 56/12.
Javna rasprava (datum objave):	Javni uvid održan:
12.03.2012. Naš list	od 21.03.2012. do 04.04.2012.
Službene novine Primorsko-goranske županije 8/12	Javni uvid održan:
Ponovljena javna rasprava (datum objave):	Javni uvid održan:
Pečat tijela odgovornog za provođenje javne rasprave:	Odgovorna osoba za provođenje javne rasprave:
	Zdenko Tupanjac, dipl. ing. grad.
ime, prezime i potpis	
Suglasnost na plan prema čl. 98. Zakona o prostornom uređenju i gradnji (NN 75/07, 38/09, 55/11, 90/11, 50/12);	
Suglasnost Župana od 18.12.2012. Naša 350-02/12-03/10, Ur. br. 2170/1-03-011-12-2	
Suglasnost Ministarstva Graditeljstva i prostornog uređenja, Uprava za prostorno uređenje, Sektor za sustav prostornog uređenja od 18.11.2012. Naša 350-02/12-13/31, Ur. br. 531-05-1-12-03	
Pravna osobljenika koje je uradio plan:	
URBANISTIČKI INSTITUT HRVATSKE d.o.o.	
Plina Petčić 4, 10002 Zagreb, tel. 0114864300, fax. 0114812768	
Pečat pravne osobljenika koje je uradio plan:	Odgovorna osoba:
	m.sc. Ninčević Dušper, dipl. ing. arh.
ime, prezime i potpis	
Odgovorni voditelj nacrti prijedloga plana:	
Terezija Mirković Berković, dipl. ing. arh.	
Situčni list u izradi plana:	
Dani: Sekulić, dipl. ing. arh.	Dean Vučić, ing. geod.
Terezija Mirković Berković, dipl. ing. arh.	Lutara Ivković, dipl. ing. arh.
Corana Ljubčić, dipl. ing. arh.	Ana Benjanović, dipl. ing. arh.
	Jana Dušper, dipl. inž. arh.
	Katrina Labar, dipl. ing. ur. knj.
Pečat Gradskog vijeća:	
Predsjednik Gradskog vijeća:	
O'Brien Ščepanić, dipl. inž. arh.	
ime, prezime i potpis	
Izvođenost ovog prostornog plana s izvornikom ovjeren:	
Pečat nadležnog tijela:	
ime, prezime i potpis	